





Übersichts-/Gleisplan der Firma HTAG Hafen und Transport AG

Infrastrukturanschluss I (Nord) und II (Süd)

-  = Anschluss
-  = Gleistor
-  = Werkszaun
-  = Sicherungsmittel
-  = Anschlussgrenze
-  = Straße / Weg
-  = Gleiswaage

